



Obecní úřad Suchá Loz, Suchá Loz č. 72, 687 53 Suchá Loz

**Žadatel:**

Bílé Karpaty s. r. o., Fr. Diviše 944, 104 00  
Praha 10, IČ: 64254089, zastoupení firmou  
VZD INVEST s. r. o., IČ: 26954834, Kpt.  
Nálepký 2332, 530 02 Pardubice

VÁŠ DOPIS ZNAČKY / ZE DNE

NAŠE ZNAČKA

VYŘIZUJE / LINKA  
VÁCLAV BUJÁČEK

SUCHÁ LOZ  
22. 11. 2018

## Povolení kácení dřevin

### ROZHODNUTÍ O POVOLENÍ KÁCENÍ DŘEVIN

#### **Výrok:**

Obecní úřad v Suché jako věcně a místně příslušný orgán veřejné správy podle § 61 odst. 1 písm. a), zák. č. 128/2000 Sb., o obcích v souladu s ustanovením § 10 a násl. zákona č. 500/2004 Sb., o správním řízení, podle ustanovení § 76 zákona č. 114/1992 Sb., o ochraně přírody a krajiny, ve znění pozdějších předpisů, změn a doplňků ve smyslu ustanovení § 8 zákona č. 114/1992 Sb., o ochraně přírody a krajiny, ve znění pozdějších předpisů, změn a doplňků, kterým se stanoví nezbytnost povolení ke kácení dřevin rostoucích mimo les na pozemcích p. č. 3375, p. č. 3376 a p. č. 3378/2, vše v k. ú. Suchá Loz – viz dřeviny příloha č. 1 žádost,

#### **rozhodl takto:**

Pokácení dřevin viz příloha č. 1 žádosti, na pozemcích p. č. 3375, p. č. 3376 a p. č. 3378/2, vše v k. ú. Suchá Loz, se

#### **povoluje.**

Pro provedení pokácení dřeviny se stanovují tyto podmínky:

- pokácení bude provedeno v období vegetačního klidu tj. od 1. listopadu do 31. března a kácení bude prováděno odbornou osobou a při dodržení všech bezpečnostních podmínek.
- kácet se bude pouze na pozemku žadatele, žadatel zodpovídá za přesné určení parcel, aby nedošlo k neoprávněnému vstupu na pozemky sousedních vlastníků
- kácení bude provedeno v rámci realizace projektu „Rekonstrukce Vodní nádrže Lubná“

#### **Odůvodnění:**

Obecní úřad Suchá Loz jako věcně a místně příslušný orgán státní správy podle § 61 odst. 1 písm. a), zák. č. 128/2000 Sb., o obcích, ve znění pozdějších předpisů, změn a doplňků v souladu s ustanovením § 10 a násl. zákona č. 500/2004 Sb., o správním řízení, byl dne 30. 11. 2018 požádán o povolení pokácení dřevin podle ustanovení § 8 zákona č. 114/1992 Sb., o ochraně přírody a krajiny, ve znění pozdějších předpisů, změn a doplňků.

Jedná se o dřeviny - viz příloha č. 1 žádosti, na pozemcích p. č. 3375, p. č. 3376 a p. č. 3378/2, vše v k. ú. Suchá Loz, přičemž tyto parcely jsou ve vlastnictví žadatele – Bílé Karpaty s. r. o., Fr. Diviše 944, 104



## Obecní úřad Suchá Loz, Suchá Loz č. 72, 687 53 Suchá Loz

00 Praha 10, IČ: 64254089, zastoupení firmou VZD INVEST s. r. o., IČ: 26954834, Kpt. Nálepky 2332, 530 02 Pardubice.

Místním šetřením byl zjištěn stav uvedený v žádosti o povolení pokácení dřevin.

Dřeviny mají být pokáceny v rámci realizace projektu „Rekonstrukce vodní nádrže Lubná“ a byly orgánem ochrany přírody shledány jako oprávněné.


S ohledem na výše uvedené skutečnosti bylo o vaší žádosti rozhodnuto tak, jak je uvedeno ve výroku tohoto rozhodnutí.

### Poučení o odvolání:

Proti tomuto rozhodnutí se lze odvolat dle § 81 zákona č. 500/2004 Sb., o správním řízení, ve lhůtě do 15-ti dnů ode dne jeho oznámení dle § 83 téhož zákona, k Městskému úřadu Uherský Brod, Odbor životního prostředí a zemědělství, Masarykovo nám. 100, 688 01 Uherský Brod, podáním učiněným u Obecního úřadu Suchá Loz. Podané odvolání má dle § 85 odst. 1) správního řádu odkladný účinek. Odvolání je proti odůvodnění rozhodnutí dle § 82, odst. 1) správního řádu nepřipustné.

Toto rozhodnutí nabude právní moci dne 7. 12. 2018.



  
Bc. Václav Bujáček  
starosta obce

### Doručí se:

Bílé Karpaty s. r. o., Fr. Diviše 944, 104 00 Praha 10, IČ: 64254089, zastoupení firmou VZD INVEST s. r. o., IČ: 26954834, Kpt. Nálepky 2332, 530 02 Pardubice

Vyřešeno: 22. 11. 2018 Bujáček  
Snědlo:



Telefon  
572646821

Bankovní spojení  
Č. spořitelna - č. ú. 4267210339/0800

IČO  
00291374

email  
[obec@suchaloz.cz](mailto:obec@suchaloz.cz)

web  
[www.suchaloz.cz](http://www.suchaloz.cz)

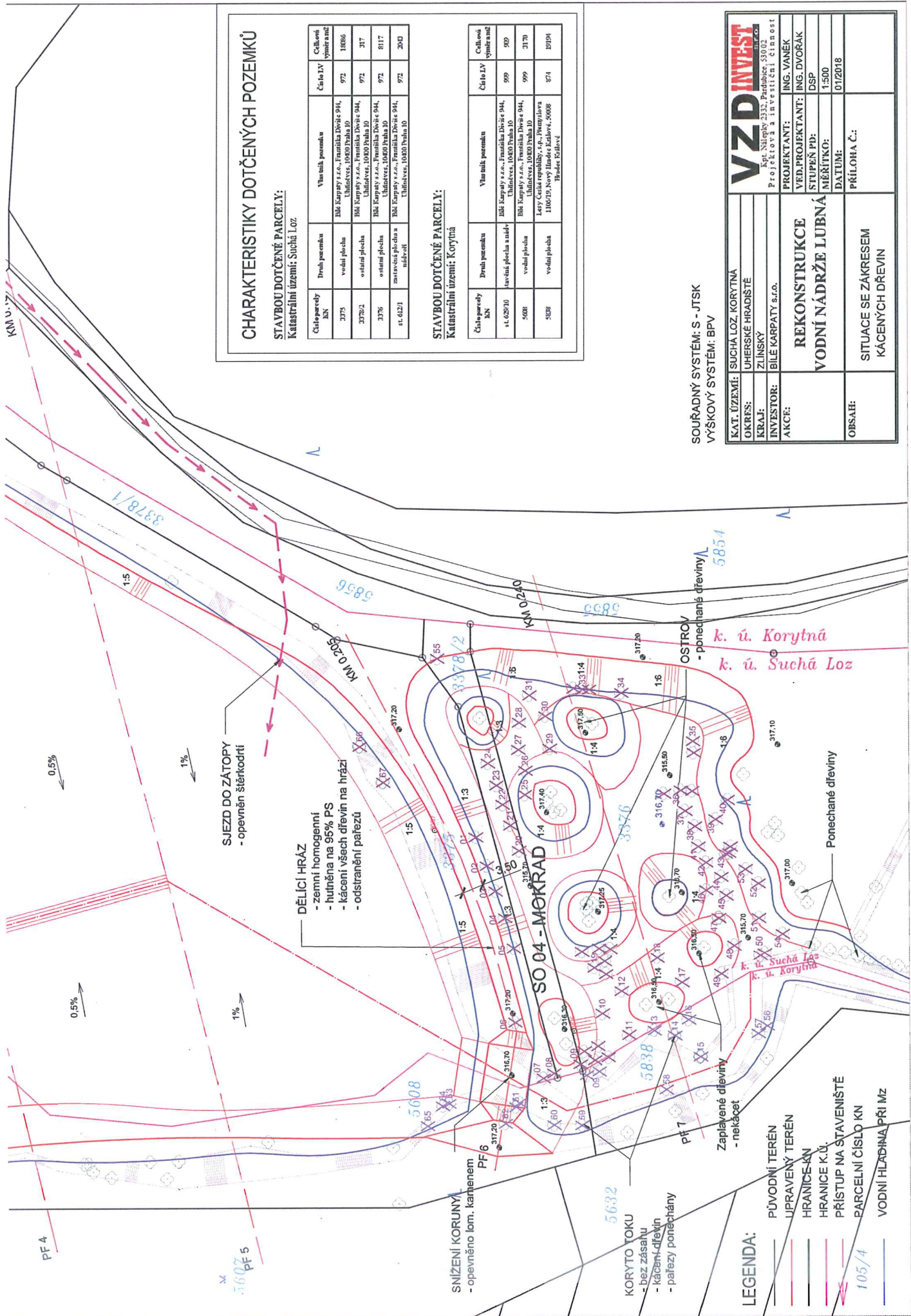
**PŘÍLOHA Č. 1: Seznam kácených dřevin**

k.ú.	p.č.	číslo	strom	půměr
Suchá Loz	3375	1	VR	24
Suchá Loz	3375	2	VR	25
Suchá Loz	3375	3	VR	34
Suchá Loz	3375	4	VR	28
Suchá Loz	3375	5	VR	40
Suchá Loz	3375	6	Dřín	
Suchá Loz	3375	7	OL	32
Suchá Loz	3375	8	DB	38
Suchá Loz	3375	9	OL	25
Suchá Loz	3375	9	OL	20
Suchá Loz	3375	9	OL	35
Suchá Loz	3376	9	OL	27
Suchá Loz	3376	9	OL	50
Suchá Loz	3376	10	JV	35
Suchá Loz	3376	11	TP	70
Suchá Loz	3376	12	TP	35
Suchá Loz	3376	13	TP	41
Suchá Loz	3376	17	TP	52
Suchá Loz	3376	18	IP	50
Suchá Loz	3376	19	VR	45
Suchá Loz	3376	19	VR	42
Suchá Loz	3376	19	VR	60
Suchá Loz	3376	19	VR	36

k.ú.	p.č.	číslo	strom	půměr
Suchá Loz	3376	33	OL	30
Suchá Loz	3376	34	OL	80
Suchá Loz	3376	35	OL	30
Suchá Loz	3376	35	OL	30
Suchá Loz	3376	36	OL	38
Suchá Loz	3376	36	OL	40
Suchá Loz	3376	36	OL	42
Suchá Loz	3376	37	OL	32
Suchá Loz	3376	38	OL	25
Suchá Loz	3376	39	OL	25
Suchá Loz	3376	40	OL	27
Suchá Loz	3376	41	OL	28
Suchá Loz	3376	42	VR	29
Suchá Loz	3376	43	OL	25
Suchá Loz	3376	43	OL	25
Suchá Loz	3376	43	OL	25
Suchá Loz	3376	44	OL	47
Suchá Loz	3376	45	OL	4x
Suchá Loz	3376	46	OL	30
Suchá Loz	3376	46	OL	33
Suchá Loz	3376	47	HB	16
Suchá Loz	3376	47	HB	16
Suchá Loz	3376	47	HB	16

Suchá Loz	3376	19	VR	30
Suchá Loz	3376	19	VR	36
Suchá Loz	3378/2	20	OL	45
Suchá Loz	3378/2	21	OL	43
Suchá Loz	3378/2	22	OL	17
Suchá Loz	3378/2	23	OL	19
Suchá Loz	3378/2	23	OL	21
Suchá Loz	3378/2	23	OL	22
Suchá Loz	3378/2	24	OL	27
Suchá Loz	3376	25	OL	28
Suchá Loz	3376	26	OL	26
Suchá Loz	3376	27	OL	13
Suchá Loz	3376	28	OL	38
Suchá Loz	3376	29	OL	23
Suchá Loz	3376	30	OL	25
Suchá Loz	3376	31	OL	30
Suchá Loz	3376	32	OL	50
Suchá Loz	3376	33	OL	30
Suchá Loz	3376	33	OL	30

Suchá Loz	3376	48	OL	19
Suchá Loz	3376	48	OL	36
Suchá Loz	3376	48	OL	28
Suchá Loz	3376	49	OL	31
Suchá Loz	3376	50	OL	36
Suchá Loz	3376	50	OL	30
Suchá Loz	3376	50	OL	30
Suchá Loz	3376	50	OL	30
Suchá Loz	3376	51	OL	33
Suchá Loz	3376	52	TP	45
Suchá Loz	3376	53	OL	33
Suchá Loz	3376	53	OL	20
Suchá Loz	3376	53	OL	20
Suchá Loz	3376	54	OL	29
Suchá Loz	3378/2	55	VR	40
Suchá Loz	3375	66	OL	35
Suchá Loz	3376	67	OL	27



**CHARAKTERISTIKY DOTČENÝCH POZEMKŮ**

STAVBOU DOTČENÉ PARCELY:  
Katastrální území: Suchá Loz

Číslo parcely KN	Druh pozemku	Vlastník pozemku	Číslo LV	Celková výměra m <sup>2</sup>
3375	vodní plocha	BH Karpáty s.r.o., Františka Dvořák 944, Uhřetěves, 10400 Praha 10	972	18866
3376/2	ostatní plocha	BH Karpáty s.r.o., Františka Dvořák 944, Uhřetěves, 10400 Praha 10	972	317
3376	ostatní plocha	BH Karpáty s.r.o., Františka Dvořák 944, Uhřetěves, 10400 Praha 10	972	8117
st. 612/1	stavěná plocha a nádvoří	BH Karpáty s.r.o., Františka Dvořák 944, Uhřetěves, 10400 Praha 10	972	2093

STAVBOU DOTČENÉ PARCELY:  
Katastrální území: Korytná

Číslo parcely KN	Druh pozemku	Vlastník pozemku	Číslo LV	Celková výměra m <sup>2</sup>
508/10	stavěná plocha a nádvoří	BH Karpáty s.r.o., Františka Dvořák 944, Uhřetěves, 10400 Praha 10	999	959
508	vodní plocha	BH Karpáty s.r.o., Františka Dvořák 944, Uhřetěves, 10400 Praha 10	999	3170
508	vodní plocha	Lesy České republiky, s.p., Pumpyňova 1106/19, Nový Hrádek-Kralupy, 50008 Brdce Kralupy	974	19194

SOUŘADANÝ SYSTÉM: S - JTSK  
VÝŠKOVÝ SYSTÉM: BPV

KAT. ÚZEMÍ:	SUCHÁ LOZ, KORYTNÁ
OKRES:	UHERSKÉ HRADÍŠTĚ
KRAJ:	ZLÍNSKÝ
INVESTOR:	BILE KARPATY s.r.o.
AKČE:	
PROJEKTANT:	ING. VANĚK
VED. PROJEKTANT:	ING. DVOŘÁK
STUPĚŇ PD:	DSP
MĚŘÍTKO:	1:500
DATUM:	01/2018
PŘÍLOHA Č.:	
OBSAH:	SITUACE SE ZÁKRESEM KÁCENÝCH DŘEVIN

**VZD INVEST**  
Kpt. Nálepy 332, Pardubice 530 02  
Projektová a investiční činnost

**REKONSTRUKCE  
VODNÍ NÁDRŽE LUBNÁ**

- LEGENDA:**
- PŮVODNÍ TERÉN
  - UPRAVENÝ TERÉN
  - HRANICE AN
  - HRANICE K.Ú.
  - PŘÍSTUP NA STAVENIŠTĚ
  - PARCELNÍ ČÍSLO KN
  - 105/4
  - VODNÍ HLADINA PŘI MZ

k. ú. Korytná  
k. ú. Suchá Loz

SO 04 - MOKRAD

OSTROV  
- ponechaná dřeviny

Zaplavěné dřeviny  
- nekácet

KORYTO TOKU  
- bez záslahu  
- kácená dřevina  
- patězy ponechány

SNÍŽENÍ KORUNY  
- opevněno lom. kamenem

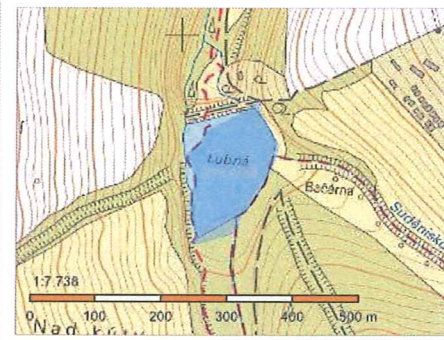
SJEZD DO ZÁTOPY  
- opevněn šterkodrtí

DELIČÍ HRÁZ  
- zemní homogenní  
- hutněna na 95% PS  
- kácení všech dřevin na hrázi  
- odstranění paterů

Ponechaná dřeviny

## Informace o pozemku

Parcelní číslo:	<a href="#">3375</a>
Obec:	<a href="#">Suchá Loz [592641]</a>
Katastrální území:	<a href="#">Suchá Loz [759031]</a>
Číslo LV:	<a href="#">972</a>
Výměra [m <sup>2</sup> ]:	18086
Typ parcely:	Parcela katastru nemovitostí
Mapový list:	DKM
Určení výměry:	Ze souřadnic v S-JTSK
Způsob využití:	vodní nádrž umělá
Druh pozemku:	vodní plocha



## Vlastníci, jiní oprávnění

Vlastnické právo	Podíl
Bílé Karpaty s.r.o., Františka Diviše 944, Uhřetěves, 10400 Praha 10	

## Způsob ochrany nemovitosti

Nejsou evidovány žádné způsoby ochrany.

## Seznam BPEJ

Parcela nemá evidované BPEJ.

## Omezení vlastnického práva

Nejsou evidována žádná omezení.

## Jiné zápisy

Nejsou evidovány žádné jiné zápisy.

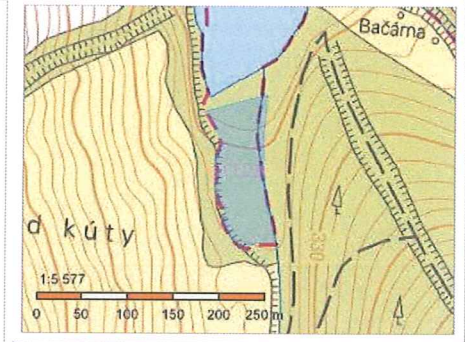
### Řízení, v rámci kterých byl k nemovitosti zapsán cenový údaj

Nemovitost je v územním obvodu, kde státní správu katastru nemovitostí ČR vykonává [Katastrální úřad pro Zlínský kraj, Katastrální pracoviště Uherský Brod](#)

Zobrazené údaje mají informativní charakter. Platnost k 29.10.2018 14:00:00.

## Informace o pozemku

Parcelní číslo:	<a href="#">3376</a>
Obec:	<a href="#">Suchá Loz [592641]</a>
Katastrální území:	<a href="#">Suchá Loz [759031]</a>
Číslo LV:	<a href="#">972</a>
Výměra [m <sup>2</sup> ]:	8117
Typ parcely:	Parcela katastru nemovitostí
Mapový list:	DKM
Určení výměry:	Ze souřadnic v S-JTSK
Způsob využití:	zeleň
Druh pozemku:	ostatní plocha



## Vlastníci, jiní oprávnění

Vlastnické právo	Podíl
Bílé Karpaty s.r.o., Františka Diviše 944, Uhřetěves, 10400 Praha 10	

## Způsob ochrany nemovitosti

Nejsou evidovány žádné způsoby ochrany.

## Seznam BPEJ

Parcela nemá evidované BPEJ.

## Omezení vlastnického práva

Nejsou evidována žádná omezení.

## Jiné zápisy

Nejsou evidovány žádné jiné zápisy.

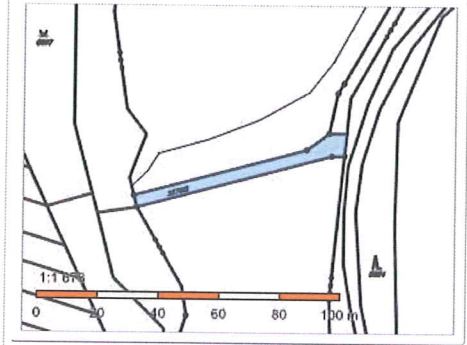
Řízení, v rámci kterých byl k nemovitosti zapsán cenový údaj

Nemovitost je v územním obvodu, kde státní správu katastru nemovitostí ČR vykonává [Katastrální úřad pro Zlínský kraj, Katastrální pracoviště Uherský Brod](#)

Zobrazené údaje mají informativní charakter. Platnost k 29.10.2018 14:00:00.

## Informace o pozemku

Parcelní číslo:	<a href="#">3378/22</a>
Obec:	<a href="#">Suchá Loz [592641]</a>
Katastrální území:	<a href="#">Suchá Loz [759031]</a>
Číslo LV:	<a href="#">972</a>
Výměra [m <sup>2</sup> ]:	317
Typ parcely:	Parcela katastru nemovitostí
Mapový list:	DKM
Určení výměry:	Ze souřadnic v S-JTSK
Způsob využití:	ostatní komunikace
Druh pozemku:	ostatní plocha



## Vlastníci, jiní oprávnění

Vlastnické právo	Podíl
Bílé Karpaty s.r.o., Františka Diviše 944, Uhřetěves, 10400 Praha 10	

## Způsob ochrany nemovitosti

Nejsou evidovány žádné způsoby ochrany.

## Seznam BPEJ

Parcela nemá evidované BPEJ.

## Omezení vlastnického práva

Nejsou evidována žádná omezení.

## Jiné zápisy

Nejsou evidovány žádné jiné zápisy.

### Řízení, v rámci kterých byl k nemovitosti zapsán cenový údaj

Více informací k cenovým údajům naleznete v aplikaci.

Nemovitost je v územním obvodu, kde státní správu katastru nemovitostí ČR vykonává [Katastrální úřad pro Zlínský kraj, Katastrální pracoviště Uherský Brod](#).

Zobrazené údaje mají informativní charakter. Platnost k 29.10.2018 14:00:00.